

Véloroute Charles le Téméraire

Bourgogne 71

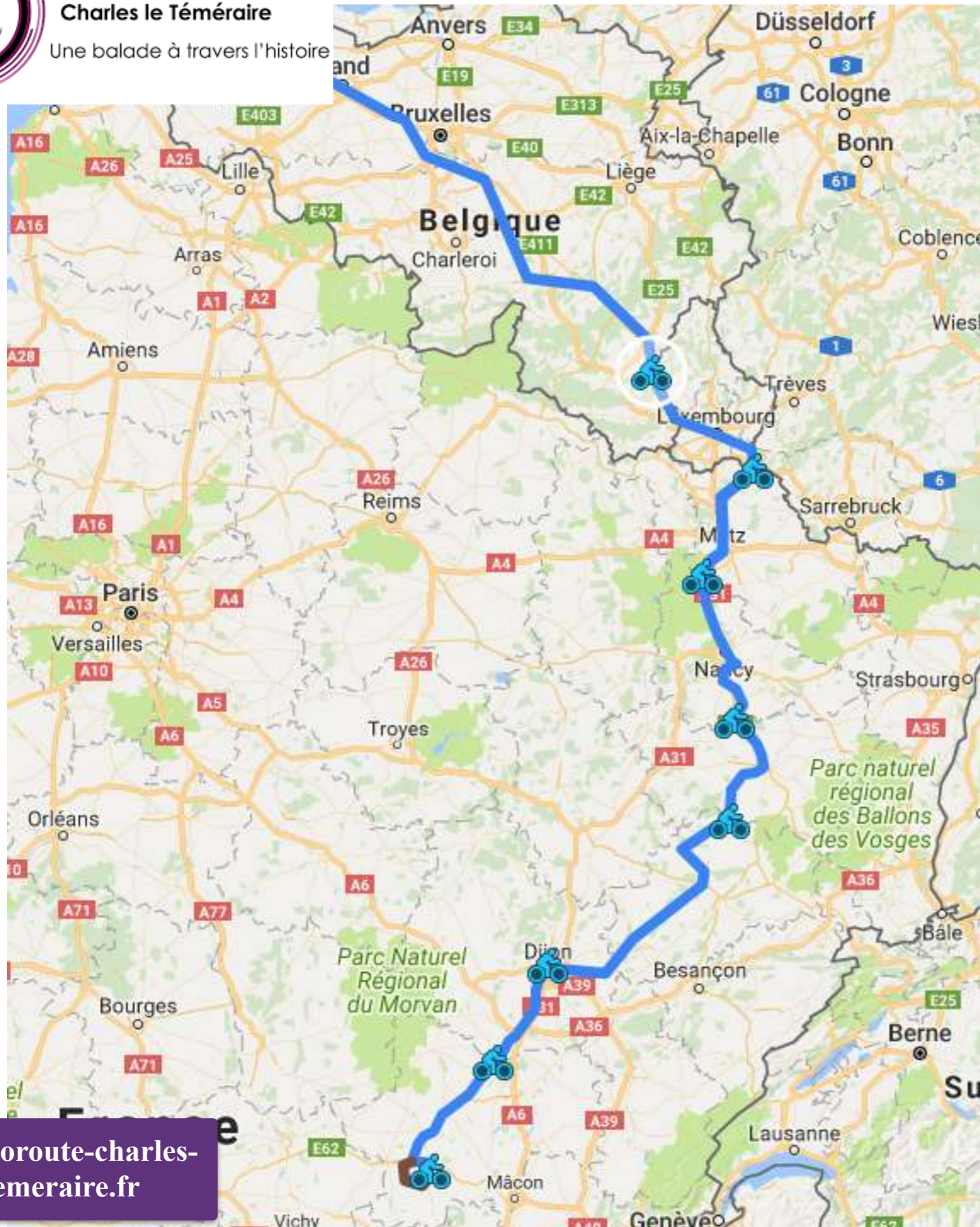
de Santenay à Charolles



Véloroute Charles le Téméraire Bourgogne 71

de Santenay à Charolles

97 km



1ère étape: Bruges-Martelange
330 km en Belgique

2ème étape : Martelange-Schengen
90 km au Luxembourg

3ème étape : Apach- Novéant-sur-Moselle
83 km en Lorraine 57

4ème étape : Arnaville-Grippport
90 km en Lorraine 54

5ème étape : Socourt-Fontenoy-le-Château
70 km en Lorraine 88

6ème étape : Ambiévillers-Dijon
200 km en Franche-Comte (70)
Bourgogne (21)

7ème étape : Dijon-Santenay
64 km en Bourgogne (21)

8ème étape : Santenay-Charolles
97 km en Bourgogne (71)

Mon avis de cyclo-touriste :

- un parcours varié et agréable le long du canal du Centre, on ne s'ennuie pas.
- Des villes et bourgades intéressantes :
- Santenay, Montchanin, Blanzay, Montceau-les-Mines, Gévelard, Paray-le-Monial, Charolles
- sur la Boucle, de Poisson au Guidon. un final intéressant du point de vue du relief et paysage.

Informations générales

Départ : Santenay, place du Jet d'eau.
(46,9113029 / 4,6999129)

Arrivée : Charolles, place du Téméraire.
(46,4363858 / 4,2787000)

de Santenay à Montchanin : voie verte du Canal du Centre, puis D974 et Voie Verte.

Villes ou villages traversés : Santenay, Chasseyle-Camp (km1,0), Dennevy (km7,0), Saint-Léger sur Dheune (km9,5), Saint-Bérain-sur-Dheune (km 17,0), Saint-Julien-sur-Dheune (km 27,0), Montchanin (km 32,5).

de Montchanin à Volesvres-Passanges : D974 Blanzay (km 43,5), Montceau-les-Mines(km 46,0), Ciry-le-Noble(km 61,0), Gévelard (km 67,0), Palinges (km 71,5), **Volesvres-Passanges** (km 84,0).

Charolles direct : D301-D25 Champlecly (km 91,5), **Charolles** (km 97,0)

Boucle Bernard Thévenet : D971, Voie Verte puis D34, D458 et D985.

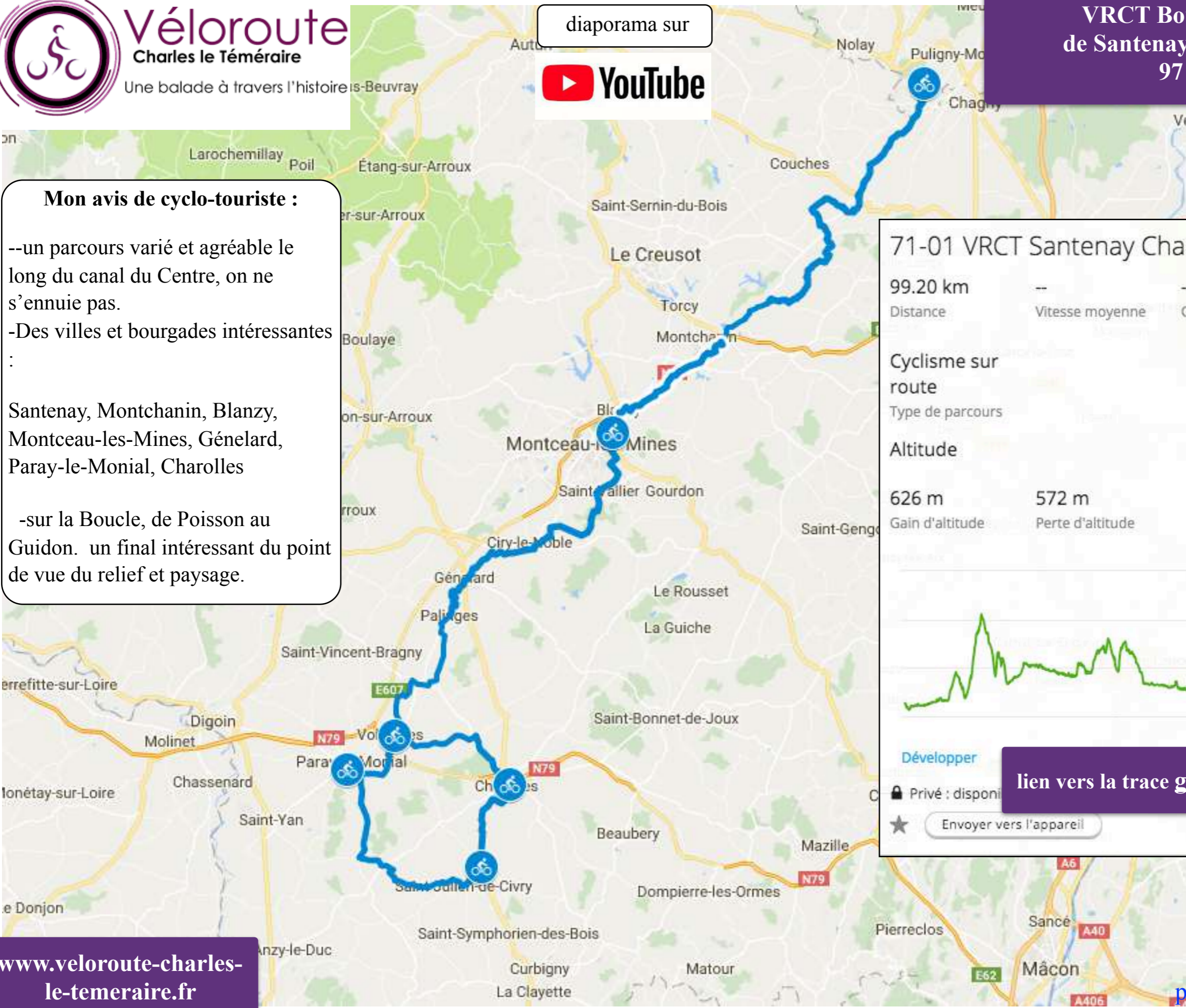
Volesvres-Pont de Bord (km 84,0), Paray-le-Monial (km 90,5), Poisson (km 98,5), Saint-Julien-de-Civry (km 108,5), Le Guidon (km 110,5), **Charolles** (km 119,0)



diaporama sur

Mon avis de cyclo-touriste :

- un parcours varié et agréable le long du canal du Centre, on ne s'ennuie pas.
- Des villes et bourgades intéressantes :
- Santenay, Montchanin, Blanzay, Montceau-les-Mines, Gênelard, Paray-le-Monial, Charolles
- sur la Boucle, de Poisson au Guidon. un final intéressant du point de vue du relief et paysage.



71-01 VRCT Santenay Charolles ... X

99.20 km	--	--
Distance	Vitesse moyenne	Objectif de temps

Cyclisme sur route
Type de parcours

Altitude

626 m	572 m
Gain d'altitude	Perte d'altitude

Développer

Privé : disponible public

Envoyer vers l'appareil

[lien vers la trace gpx](#)

Santenay (km0)



En savoir plus

900 h. Village de Côte d'Or. Son Casino et ses rêves d'or ! Le village eut des thermes et s'apprêterait à les rouvrir ! Déjà au sein du vignoble réputé : Hautes Côtes de Beaune. C'est l'entrée de la Véloroute déjà existante, de Santenay à Beaune.



En savoir plus

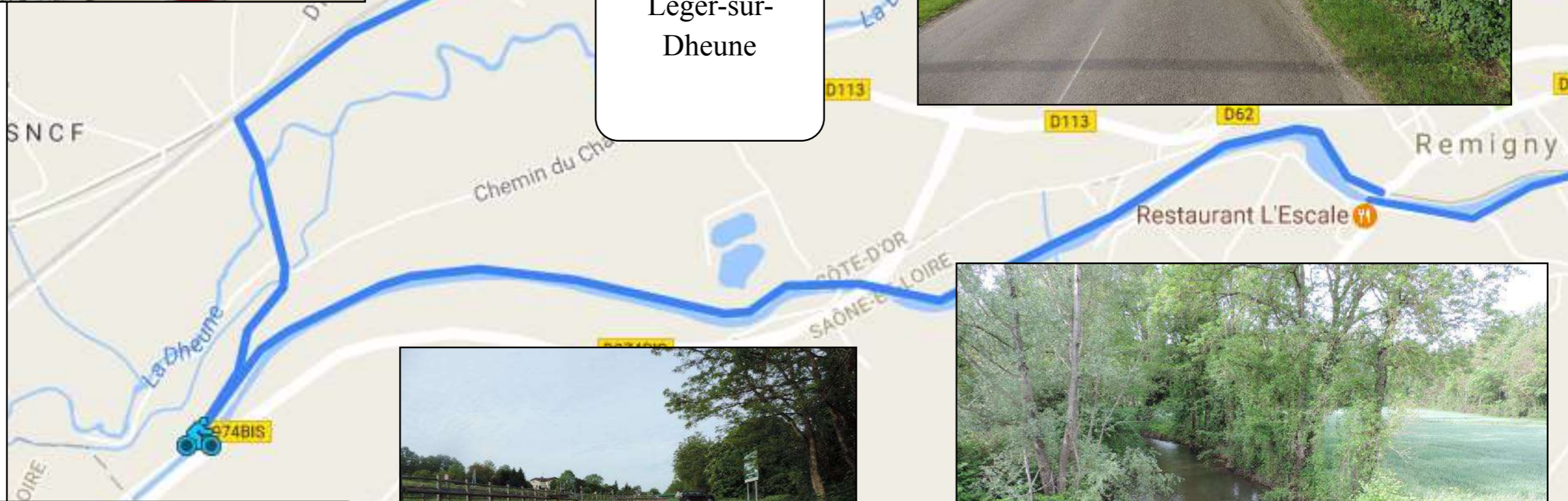







Santenay

Depuis Santenay, on rejoint facilement la Voie Verte, qui suit le canal jusqu'à Saint-Léger-sur-Dheune



Voie Verte Eurovelo 6

En savoir plus





En savoir plus

350 h. Site néolithique dit « du chasséen », classé MH. Le qualificatif camp « romain » serait abusif... Premier village qui ouvre le vignoble beunois...

Les « 3 Maranges ». Puisque l'on passe au milieu des 3 : Dezize, Sampigny et Cheilly, ne les oubliez pas ! Ce sont de vrais bons crus à consommer avec modération.





Un début de parcours, très agréable, avec le Canal du Centre à gauche et la Dheune, en contrebas, sur la droite.





En savoir plus

300 h. Village de la voie verte, avec quelques curiosités à découvrir :

des fontaines en fonte, un calvaire, un lavoir et un joli parc communal.



le canal du Centre

En savoir plus





Un parcours toujours très agréable, avec des troupeaux de charolais au bord de la rivière.





En savoir plus

– Les 3 « sur Dheune » : Saint-Léger, Saint-Bérain et Saint-Julien:

Saint-Léger : 1600 h. Port de plaisance et une halte nautique très appréciés.





Malheureusement, c'est déjà la fin de la Voie Verte et l'on doit emprunter la D974. La route est assez étroite et il convient d'être très vigilant, le trafic est assez important.





– Les 3 « sur Dheune » : Saint-Léger, Saint-Berain et Saint-Julien: Saint-Berain : 80 h. au cours de la Révolution, le village a porté le nom de La Roche Bérain



En savoir plus

de Saint-Berain-sur-Dheune à Saint-Julien-sur-Dheune



Toujours
la D974





En savoir plus



– Les 3 « sur Dheune » : Saint-Léger, Saint-Bérain et Saint-Julien:

Saint-Julien : 250 h.

Ouf, on quitte la D974 pour emprunter la Voie Verte qui nous mène à Montchanin.





Enfin, au calme. On roule à gauche du canal, soit un changement de berge par rapport au tronçon Chassey-le-Camp - Saint-Léger-sur-Dheune



de Ecuisses à Montchanin

**VRCT Bourgogne 71
de Santenay à Charolles
97 km**



On emprunte
la Voie Verte de
Ecuisses à
Montchanin.





En savoir plus



on est sur l'Eurovelo 6

Montchanin.
5500 h. Ville de l'histoire industrielle. Espace Socioculturel de la Tuilerie. Ville du TGV (1 arrêt sur 2, alternant avec Mâcon-Loché). 1 jumelage avec Wirges-D.

Une bonne adresse : «Les Négociants».





On retrouve la
D974, mais plus
relax que sur le
tronçon
précédent.





En savoir plus



6500 h. Ville industrielle : Joli musée de la mine. Escalena u t i q u e . Blanzy est la ville scolaire de la Résistante, Lucie Aubrac.





On suit toujours le canal du Centre sur la D974.



Toujours le long du canal mais arrivée en pleine zone commerciale.





En savoir plus



Le Nota Bene,
un joli endroit,
près du port et
des différents
ponts. Un point
d'animation très
sympa.







2500 h. Village à mémoire industrielle : La briqueterie (antenne de l'Écomusée Creusot-Montceau). Etape nautique.



En savoir plus

de Ciry-le-Noble à Gévelard





En savoir plus

1500 h. Son Centre d'Interprétation de la Ligne de Démarcation ouvert en 2006, est unique en France. Cette frontière d'occupation suivait à distance la rive est du canal et coupait la France en deux, la Zone occupée de celle dite de Vichy, de juin 1940 à fin 1942. Le canal suit ici une tranchée qui évoque l'histoire des travaux du 18^e et celle des chalands d'antan.





Le Centre d'interprétation de la ligne de démarcation

En savoir plus



Cyclotouristes friendly : une armoire de prises pour recharger les batteries des VAE : Vélo à assistance électriques.





Toujours le canal et la D974, un parcours agrémenté de jolies découvertes.



le chateau de Digoine

[En savoir plus](#)





En savoir plus

1600 h.
Village du bocage herbagé.
Eglise romane du 12° et plan d'eau pour un tourisme rural à proximité de Digoine.



de Palinges à Volesvres



Digoine. Charmant chateau du 18°, avec son parc paysager de 35 ha, son jardin à la française. Son petit théâtre à l'italienne de 1842, reçut plus tard Sarah Bernhardt. Classé MH, ce domaine privé est ouvert au public.






En savoir plus



A Passanges,
nos deux parcours
se séparent :

-tout droit : le
Circuit Bernard
Thévenet par Paray-
le-Monial et Saint-
Julien de Civry


-à gauche :
Charolles direct par
Champlécy.



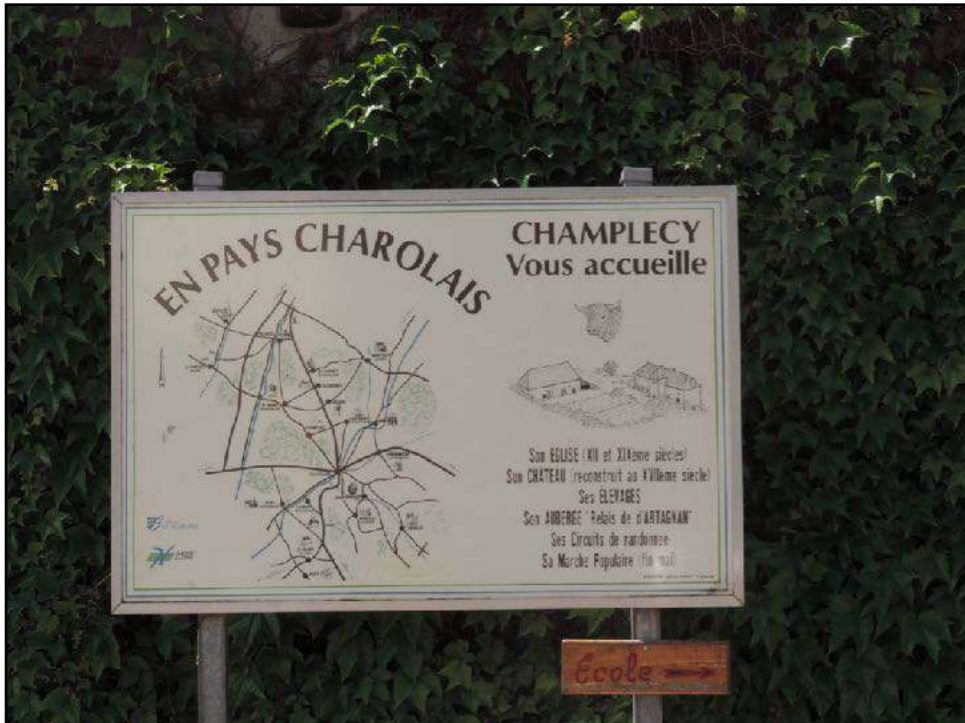


Sur le parcours, le château de Cypierre, qui comprend 4 parties : un donjon du 12ème siècle, une tourelle du 14ème siècle, un corps de bâtiment du 18ème siècle et un autre corps de bâtiment daté de 1823.





En savoir plus




Champlecy.
Village d'élevage charolais typique. Au 17^e, D'Artagnan, le mousquetaire, y épousa à Paris, Anne-Charlotte de Chanlécy dont il reste le château que restaure une famille belge. D'Artagnan fut tué à Maastricht (Pays-Bas) en 1673.






3 000 h. Sous-préfecture. Depuis le 11 novembre 1433, elle est dite « Cité du Téméraire » car le jour du baptême de son fils Charles à Dijon, le Duc Philippe le Bon, lui attribue le titre de Comte de Charolais (cf. dauphin d'un roi de France). En lire la raison dans « L'Aventure Européenne du Charolais » (p 36).



la place du Téméraire



la Venise Charolaise

Charolles (km 97,0)



Manufacture de faïence d'art. Chocolats Dufoux en transfert chez nous. La « filleule de Dijon » est devenue un « pôle scolaire » à vocation agro-alimentaire en lien avec l'Université de Dijon (gastronomie).




tableau en céramique à l'Hôtel-de-Ville



Charolles (km 97,0)

**VRCT Bourgogne 71
de Santenay à Charolles
97 km**



Charles le
Téméraire à
Charolles.

Les traces anciennes
et les allusions
nouvelles






**de Volesvres à Charolles par Paray-le-Monial et
la boucle Bernard Thévenet**

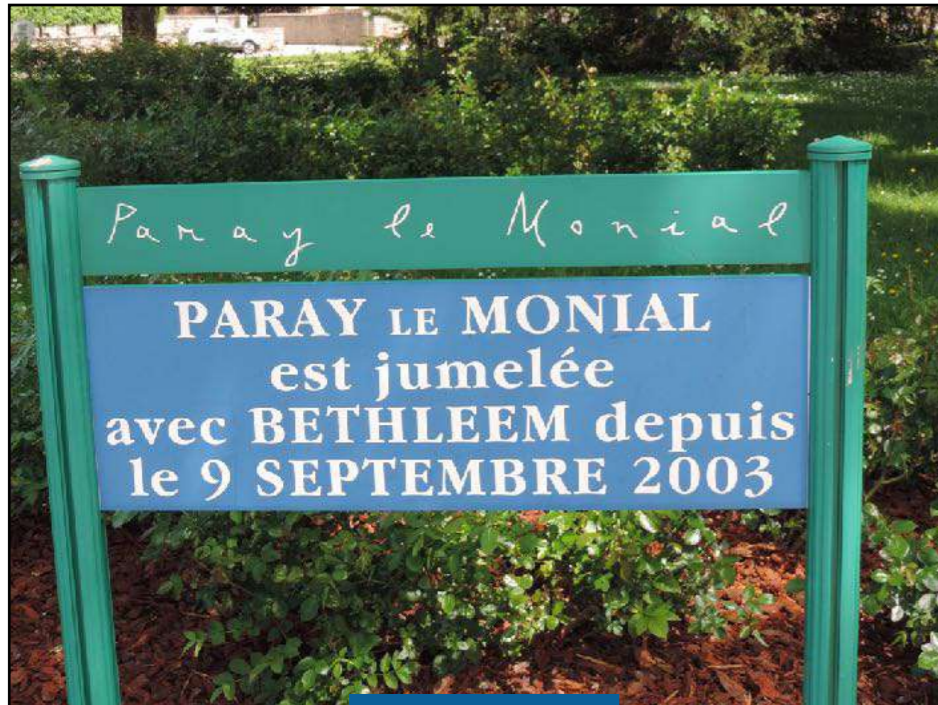


Au Pont-de Bord,
on rejoint la Voie
Verte qui nous
emmène à Paray-le-
Monial









En savoir plus




– Paray le Monial –
Cité religieuse dite « du Sacré-Cœur ». Ville la plus dynamique du sud-ouest bourguignon aux carrefours routier, ferroviaire et du canal. Basilique romane 12^{es}, classée Monument Historique. Cité de la céramique d'art. L'axe médian de la France (RCEA ou Genève-Océan) trace ici un vecteur Ouest-Est de plus en plus fréquenté. Possède le record de 5 jumelages (Wells-GB, Bad-Durkheim-D, P a y e r n e - C H , Shizuichan-Chine et Bethléem-Palestine).






La Bourbince



Le Canal du Centre



Le Charolais-Brionnais, candidat au Patrimoine mondial de l'Unesco



*En tant qu'ancien champion
j'ai eu le plaisir de la
création de Véloroute
"Le Téméraire".*

Bernard Thévenet

Le
de TOUR
FRANCE

La «boucle Bernard
Thévenet», de V
Passanges à Charolles
Bord, Pary-le-Monial, Po
julien-de-Civry et I



En savoir plus



Joli village
de 600h. A ne pas
confondre avec
Poissons en Haute-
Marne, qui vit
passer Jeanne
d'Arc en février
1429, village
jumelé avec Avril
en Moselle...





De petites route
tranquilles dans un
paysage très pittoresque
et assez sportif.





En savoir plus

Saint-Julien-de-Civry rend hommage à son champion.



Bernard Thévenet, l'enfant de Saint-Julien-de-Civry

Notez cet article : ★★★★★

le 10/05/2015 à 05:00 Vu 3 fois




Didier Roux, maire de Saint-Julien-de-Civry, a accueilli Bernard Thévenet, enfant de la commune, au point de ravitaillement. Un moment émouvant pour l' élu qui se remémorait la grande fête de 1975 offerte par la commune au vainqueur du Tour de France. « Bernard, confie le maire, est un homme qui se souvient de ses racines et qui possède des qualités de cœur que l'on retrouve ici. Nous ferons tout avec le conseil municipal pour que cette course se fasse tous les ans, nos moyens sont limités mais nous agissons en conséquence. »

PARTAGER

 Recommander 0

 Tweeter 0

 Envoyer à un ami


 0

photo
HD
(abonnés)

Le Guidon (km 112,0)



Maringues – Le Guidon. Le hameau natal de Bernard Thévenet. Ce hameau est le seul du village « St Julien de Civry » qui soit dans le « Charolais historique ». Le village est en Brionnais. Le Guidon est l'ensemble des 2 carrefours : (D 985 - D20) et (D270 - D985) avec sa borne historique. D'ici, le célèbre marché bovin « au cadran » de St Christophe en Brionnais n'est qu'à 10 km.



Manifestement heureux d'être là.








En savoir plus

3 000 h. Sous-préfecture. Depuis le 11 novembre 1433, elle est dite « Cité du Téméraire » car le jour du baptême de son fils Charles à Dijon, le Duc Philippe le Bon, lui attribue le titre de Comté de Charolais (cf. dauphin d'un roi de France). En lire la raison dans « L'Aventure Européenne du Charolais » (p 36).



la place du Téméraire



la Venise Charolaise



Manufacture de faïence d'art. Chocolats Dufoux en transfert chez nous. La « filleule de Dijon » est devenue un « pôle scolaire » à vocation agro-alimentaire en lien avec l'Université de Dijon (gastronomie).



Fresque Philippe le Bon (en céramique)
à l'Hotel de Ville



Charolles (km 120,)

**VRCT Bourgogne 71
de Santenay à Charolles
Boucle Bernard Thévenet
119 km**



Charles le
Téméraire à
Charolles.

Les traces anciennes
et les allusions
nouvelles

