

La Véloroute Charles le Téméraire en Haute-Saône (70) et en Côte d'or (21)



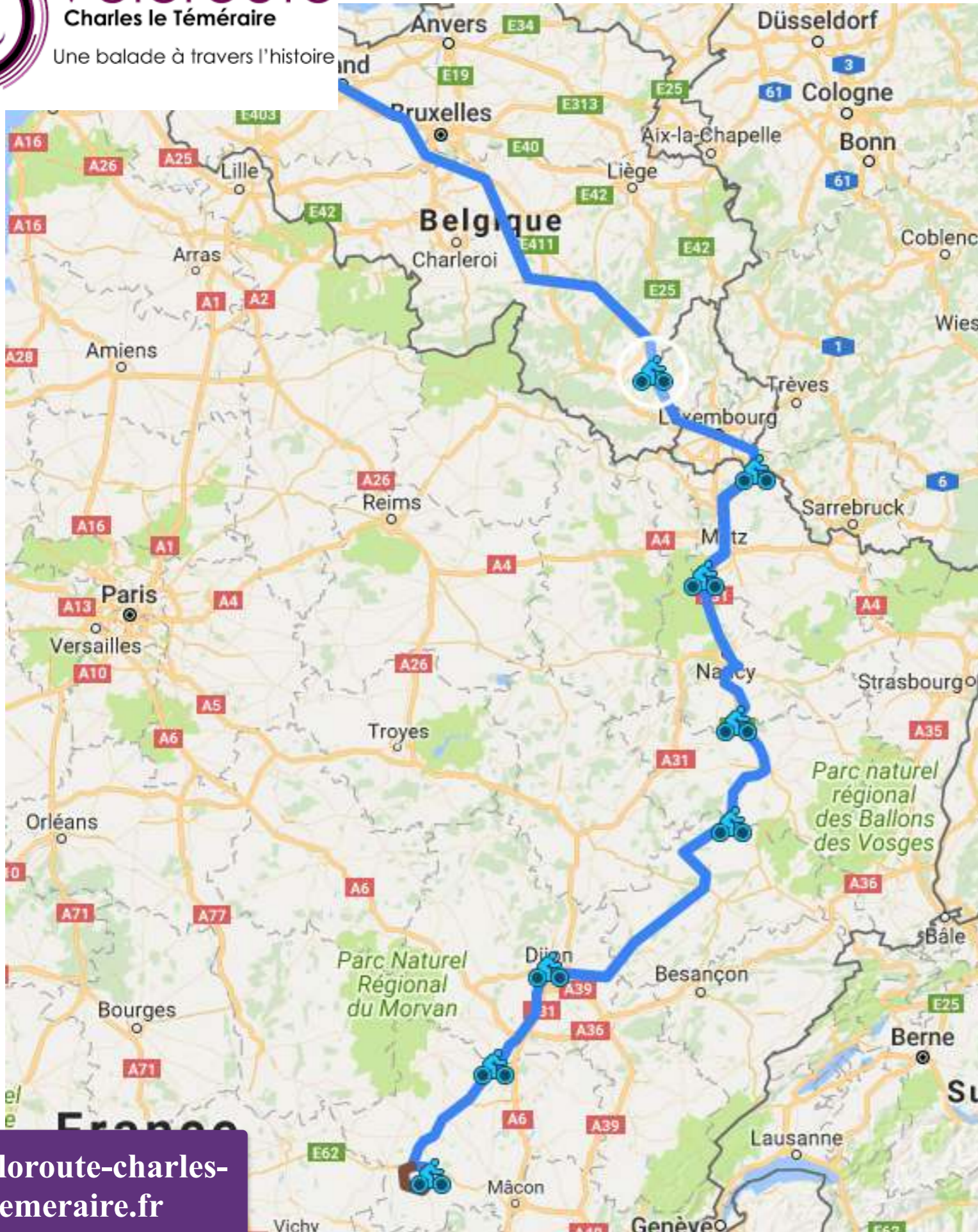
la Véloroute Charles le Téméraire
en Haute-Saône et Côte d'Or
de Ambiévillers (70) à Dijon (21) 200 km



Véloroute

Charles le Téméraire

Une balade à travers l'histoire



1ère étape: Bruges-Martelange
330 km en Belgique

2ème étape : Martelange-Schengen
90 km au Luxembourg

3ème étape : Apach- Novéant-sur-Moselle
83 km en Lorraine 57

4ème étape : Arnaville-Grippport
90 km en Lorraine 54

5ème étape : Socourt-Fontenoy-le-Château
70 km en Lorraine 88

6ème étape : Ambiévillers-Dijon
200 km en Franche-Comte (70)
Bourgogne (21)

7ème étape : Dijon-Santenay
64 km en Bourgogne (21)

8ème étape : Santenay-Charolles
97 km en Bourgogne (71)

Informations générales

Départ : Fontenoy-le-Chateau (47,974 - 6,19942)

Arrivée : Dijon palais (47,32206 - 5,0481)

Longueur : 200 km (Googlemap+-0,25km)

Villes et villages traversés :

Fontenoy-le-Chateau (km0), Ambiéwillers (km 2,0), Bobigny (km 3,5), Pont-du-Bois (km 7,0), Selles (km 10,0), Corre (20,0), Ormoy (km 24,5), Cendrecourt (km 32,0), Jussey (km 36,0), Gevigney et Mercey (km 39,5), Fouchecourt (km 45,5), Port-sur-Saône (km 58,5), Chemilly (km 64,5), Scey-sur-Saône (km 70,0), Saint-Albin tunnel (km 73,5), Rupt-sur-Saône (km 76,5), Chantes (km 77,5), Soing (km 86,0), Vanne (km 90,5), Ray-sur-Saône (km 93,0), Recolgnr (km 98,0), Savoyeux port (km 102,5), Savoyeux tunnel (km 105,0), Autet (km 109,5), Prantigny (km 118,0), Rigny (km 123,5), Gray (km 129,0), Apremont (km 140,0), Essertenne et Cecey (km 146,5), Talmay (km 152,5), Heuilley-sur-Saône (km 156,5), Maxilly-sur-Saône (km 159,0), Pontailier-sur-Saône (km 162,5), Lamarche-sur-Saône (km 169,0), Tellecey (km 178,0), Vaux-sur-Crosne (km 181,0), Remilly-sur-Tille (km 185,0), Bressey-sur-Tille (km 187,5), Chevigny-Saint-Sauveur (km 191,5), Dijon palais (km 200,0)

Mon avis de cyclotouriste

le parcours est désormais très bien fléché dans le département de la Haute-Saône (Véloroute Charles le Téméraire ou V50)


On emprunte successivement :

- la route de Ambiéwillers à Selles
- une voie verte de Selles à Corre
- la route de Corre à Port-sur-Saône
- une Voie Verte jusqu'à Essertenne
- la route de Essertenne à Talmay
- la Voie Bleue de Talmay à Lamarche-sur-Saône
- une quasi Voie Verte jusqu'à Vaux-sur-Crosne
- la route jusqu'à Dijon

Un parcours très très agréable, particulièrement le long de la Saône.

Fontenoy-le-Chateau

diaporama sur



Dijon palais

La Véloroute Charles le Téméraire 70-21
200 km



Véloroute

Charles le Téméraire

Une balade à travers l'histoire

Mon avis de cyclotouriste

le parcours est désormais très bien fléché dans le département de la Haute-Saône (Véloroute Charles le Téméraire ou V50)

On emprunte successivement :

- la route de Ambiévillers à Selles
- une voie verte de Selles à Corre
- la route de Corre à Port-sur-Saône
- une Voie Verte jusqu'à Essertenne
- la route de Essertenne à Talmay
- la Voie Bleue de Talmay à Lamarche-sur-Saône
- une quasi Voie Verte jusqu'à Vaux-sur-Crosne
- la route jusqu'à Dijon

Un parcours très très agréable, particulièrement le long de la Saône.

70-01 VRCT Ambiévillers Dijon

125.96 km -- --

Distance Vitesse moyenne Objectif de temps

Cyclisme sur route

Type de parcours

Altitude

586 m 696 m

Gain d'altitude Perte d'altitude



Développer

Privé : disponible pour vous uniquement. [Rendre public](#)


• [En savoir plus](#)

[lien vers la trace gpx](#)

Envoyer vers l'appareil

Fontenoy-le-Chateau

diaporama sur



La Véloroute Charles le Téméraire 70-21
200 km

www.veloroute-charles-le-temeraire.fr

**La Véloroute Charles le Téméraire en Lorraine et Haute-Saône
Les différentes appellations**


**La Véloroute Charles le Téméraire en Lorraine 54
de Arnaville à Gripport 90 km**



| Parcours | Véloroute V50 Charles le Téméraire lorraine + Haute-Saône | km | Voie | Route |
|--------------------------------------|---|---------------|---------------|--------------|
| | | | Verte | |
| 57 Apach-Novéant-sur-Moselle | Véloroute Charles le Téméraire V50 | 83,00 | 83,00 | |
| | | 83,00 | 83,00 | |
| 54 Novéant (57) limite 57 | Véloroute Charles le Téméraire V50 | 3,00 | 3,00 | |
| limite 54 Arnaville jardins rustique | à nommer | 0,50 | 0,50 | |
| | à nommer | 9,00 | 9,00 | |
| Vandières pont PAM silos rustique | à nommer | 2,00 | 2,00 | |
| PAM silos Autreville tunnel | à nommer | 13,50 | 13,50 | |
| Autreville tunnel Millery | à nommer | 2,50 | | 2,50 |
| Millery Custines Hotel de l'Ile | à nommer | 4,00 | 4,00 | |
| Custines Hotel Custines pont | à nommer | 2,00 | | 2,00 |
| Custines Messein turbine | Boucle de la Moselle | 31,50 | 31,50 | |
| Messein turbine Gripport | à nommer | 29,00 | 29,00 | |
| | | 97,00 | 92,50 | 4,50 |
| Gripport-Socourt Epinal | Canal des Vosges nord | 30,00 | 30,00 | |
| Epinal Fontenoy-le-Château | Canal des Vosges sud | 47,00 | 47,00 | |
| | | 87,00 | 87,00 | |
| 70 Fontenoy-le-Château Selles | Véloroute Charles le Téméraire V50 | 10,00 | | 10,00 |
| Selles Corre | Véloroute Charles le Téméraire V50 | 10,00 | 10,00 | |
| Corre Port-sur-Saône | Véloroute Charles le Téméraire V50 | 38,50 | | 38,50 |
| Port-sur-Saône Gray | Véloroute Charles le Téméraire V50 | 70,50 | 70,50 | |
| Gray Talmay | Véloroute Charles le Téméraire V50 | 34,00 | | 34,00 |
| | | 163,00 | 80,50 | 82,50 |
| | | 430,00 | 343,00 | 87,00 |



En savoir plus
[Accès à un livret avec carte, photos et textes]



départ de
Fontenoy-le-
chateau,
dernière
escale
vosgienne sur
le canal des
Vosges



Ambiéwillers (70) (km 3,5)

**La Véloroute Charles le Téméraire 70-21
200 km**



un parcours très bien fléché dans le département de la Haute-Saône



Pont-du-Bois (km 7,0)






En savoir plus

[Accès à un livret avec carte, photos et textes]

le pont tournant de Selles date de la 2ème moitié du XIXème siècle. Il est classé monument historique



le Coney

En savoir plus

[Accès à un livret avec carte, photos et textes]



Véloroute

Charles le Téméraire

Une balade à travers l'histoire

Corre (km 20,0)

La Véloroute Charles le Téméraire 70-21
200 km



dernière écluse sur le canal

le canal de l'est (ou des Vosges) rejoint la Saône à Corre

En savoir plus

[Accès à un livret avec carte, photos et textes]

le Coney rejoint la Saône à Corre

En savoir plus

[Accès à un livret avec carte, photos et textes]



la Saône

En savoir plus


[Accès à un livret avec carte, photos et textes]



de Corre à Ormoy



En savoir plus
(Accès à un livret avec carte, photos et textes)



de Ormoy à Cendrecourt

Cendrecourt (km 32,0)



En savoir plus

[Accès à un livret avec carte, photos et textes]



Jussey (km 36,0)

En savoir plus

[Accès à un livret avec carte, photos et textes]



de Cendrecourt à Gevigney et Mercey

Gevigney et Mercey (km 39,5)

En savoir plus

(Accès à un livret avec carte, photos et textes)

La Véloroute Charles le
Téméraire 70-21
200 km



de Gevigney et Mercey à
Fouchecourt

Fouchecourt (km 45,5)

En savoir plus


(Accès à un livret avec carte, photos et textes)



de Fouchecourt à Port-sur-
Saône



En savoir plus
[Accès à un livret avec carte, photos et textes]



de Port-sur-Saône à Chemilly



En savoir plus
[Accès à un livret avec carte, photos et textes]



de Chemilly à Scey-sur-Saône



En savoir plus
(Accès à un livret avec carte, photos et textes)



de Scey-sur-Saône au tunnel de Saint-Albin

Saint-Albin tunnel (km 73,5)



En savoir plus
[Accès à un livret avec carte, photos et textes]



du tunnel de Saint-Albin à Rupt-sur-Saône



En savoir plus
[Accès à un livre avec carte, photos et textes]





En savoir plus
[Accès à un livret avec carte, photos et textes]



de Chantes à Soing



En savoir plus
[Accès à un livret avec carte, photos et textes]



de Soing à Vanne

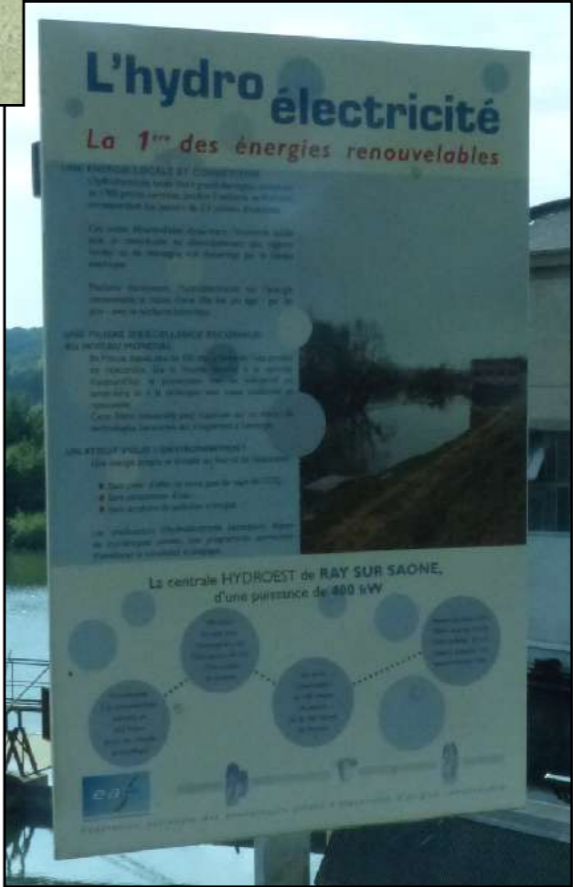


de Vanne à Gray-sur-Saône



la centrale électrique Hydroelec

En savoir plus
[Accès à un livret avec carte, photos et textes]



Ray-sur-Saône (km 93,0)

La Véloroute Charles le Téméraire 70-21
200 km



En savoir plus
[Accès à un livret avec carte, photos et textes]



le château de Ray-sur-Saône



En savoir plus
[Accès à un livret avec carte, photos et textes]



de Ray-sur-Saône à Recologne

Recologne (km 98,0)

**La Véloroute Charles le Téméraire 70-21
200 km**



de Recologne à Savoyeux

En savoir plus
[Accès à un livret avec carte, photos et textes]

Savoyeux port (km 102,5)



En savoir plus
[Accès à un livret avec carte, photos et textes]

| SAVOYEUX | | |
|--|--|--|
| Schieuse n°13 | écluse n°13 | Lock n°13 |
| Schiffahrtszeiten von 17/03 bis 10/11/2007 | Horaires de navigation du 17/03 au 10/11/2007 | Navigation hours from 17/03 to 10/11/2007 |
| Urlaubsgäste: von 9 Uhr bis 12 Uhr 30 und von 13 Uhr 30 bis 19 Uhr | Plaisanciers : de 9h00 à 12h30 et de 13h30 à 19h | Pleasure / hire craft : from 9h00 to 12h30 and from 13h30 to 19h |
| Professionelle: von 7 Uhr bis 19 Uhr | Professionnels : de 7h00 à 19h00 | Professionals : from 7h00 to 19h00 |






le tunnel de Savoyeux : 640m de long



En savoir plus
[Accès à un livret avec carte, photos et textes]



de Savoyeux à Autet



En savoir plus
[Accès à un livret avec carte, photos et textes]



de Autet à Beaujeu

Montureux et Prantigny (km 118,0)
Beaujeu Saint-Vallier Pierrejux et Quitteur

La Véloroute Charles le
Téméraire 70-21
200 km



Prantigny


En savoir plus

[Accès à un livret avec carte, photos et textes]

Beaujeu

En savoir plus

[Accès à un livret avec carte, photos et textes]



de Beaujeu à Rigny



le château de Rigny





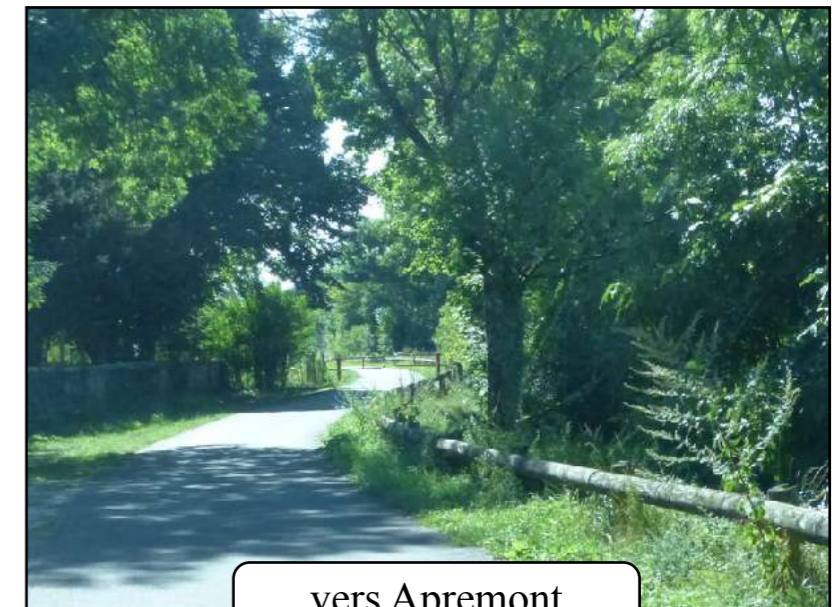
En savoir plus
[Accès à un livret avec carte, photos et textes]



de Rigny à Gray



d'un pont à l'autre



vers Apremont



En savoir plus
(Accès à un livret avec carte, photos et textes)





En savoir plus
[Accès à un livret avec carte, photos et textes]



Talmay (km 152,5)

La Véloroute Charles le
Téméraire 70-21
200 km

à Talmay, on
emprunte la Voie
Bleue qui longe la
Saône vers
Auxonne



En savoir plus
(Accès à un livret avec carte, photos et textes)



le château de Talmay

En savoir plus
(Accès à un livret avec carte, photos et textes)



de Talmay à Heuilley-sur-Saône



En savoir plus
[Accès à un livret avec carte, photos et textes]





En savoir plus
[Accès à un livret avec carte, photos et textes]



le canal entre Champagne et Bourgogne rejoint la Saône



la Saône

canal entre Champagne et Bourgogne



vers Pontailier

C'est à Maxilly-sur-Saône que le canal entre Champagne et Bourgogne rejoint la Saône

En savoir plus
[Accès à un livret avec carte, photos et textes]



En savoir plus
[Accès à un livret avec carte, photos et textes]

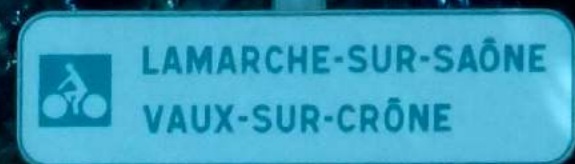


Lamarche-sur-Saône (km 169,0)

La Véloroute Charles le Téméraire 70-21
200 km



En savoir plus
(Accès à un livre) avec carte, photos et textes



vers Dijon



à Lamarche-sur-Saône, on quitte la Voie Bleue et la Saône pour prendre la direction de Dijon



vers Tellecey





En savoir plus
[Accès à un livret avec carte, photos et textes]



vers Vaux-sur-Crosne



En savoir plus

[Accès à un livret avec carte, photos et textes]



fin provisoire d'aménagement de
la Véloroute vers Dijon



En savoir plus
[Accès à un livret avec carte, photos et textes]



la Tille

En savoir plus
[Accès à un livret avec carte, photos et textes]



vers Bresse-sur-Tille



En savoir plus

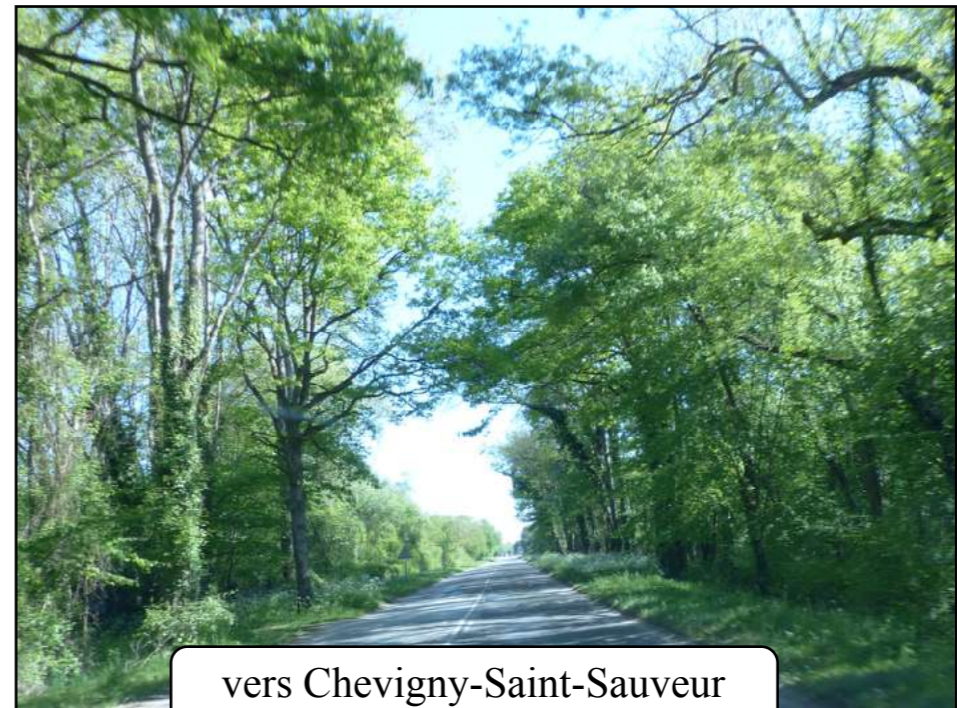
[Accès à un livret avec carte, photos et textes]



le chateau de Bressey-sur-Tille

En savoir plus

[Accès à un livret avec carte, photos et textes]



vers Chevigny-Saint-Sauveur



le château de Chevigny-Saint-Sauveur

En savoir plus
[Accès à un livret avec carte, photos et textes]



les tombeaux des ducs de Bourgogne
sauf celui de Charles, enterré à Bruges



En savoir plus
[Accès à un livret avec carte, photos et textes]



En savoir plus
[Accès à un livret avec carte, photos et textes]



Charles le Téméraire